






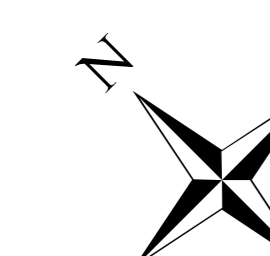




### Grandes affectations

-  Agricole
-  Commerciale
-  Conservation
-  Mixte
-  Publique
-  Récréative
-  Résidentielle

-  Limite municipale
-  Périmètre urbain
-  Limite de lot
-  Réseau routier
-  Plan d'eau



1:5 000

Réalisé par:



Date: Avril 2024

